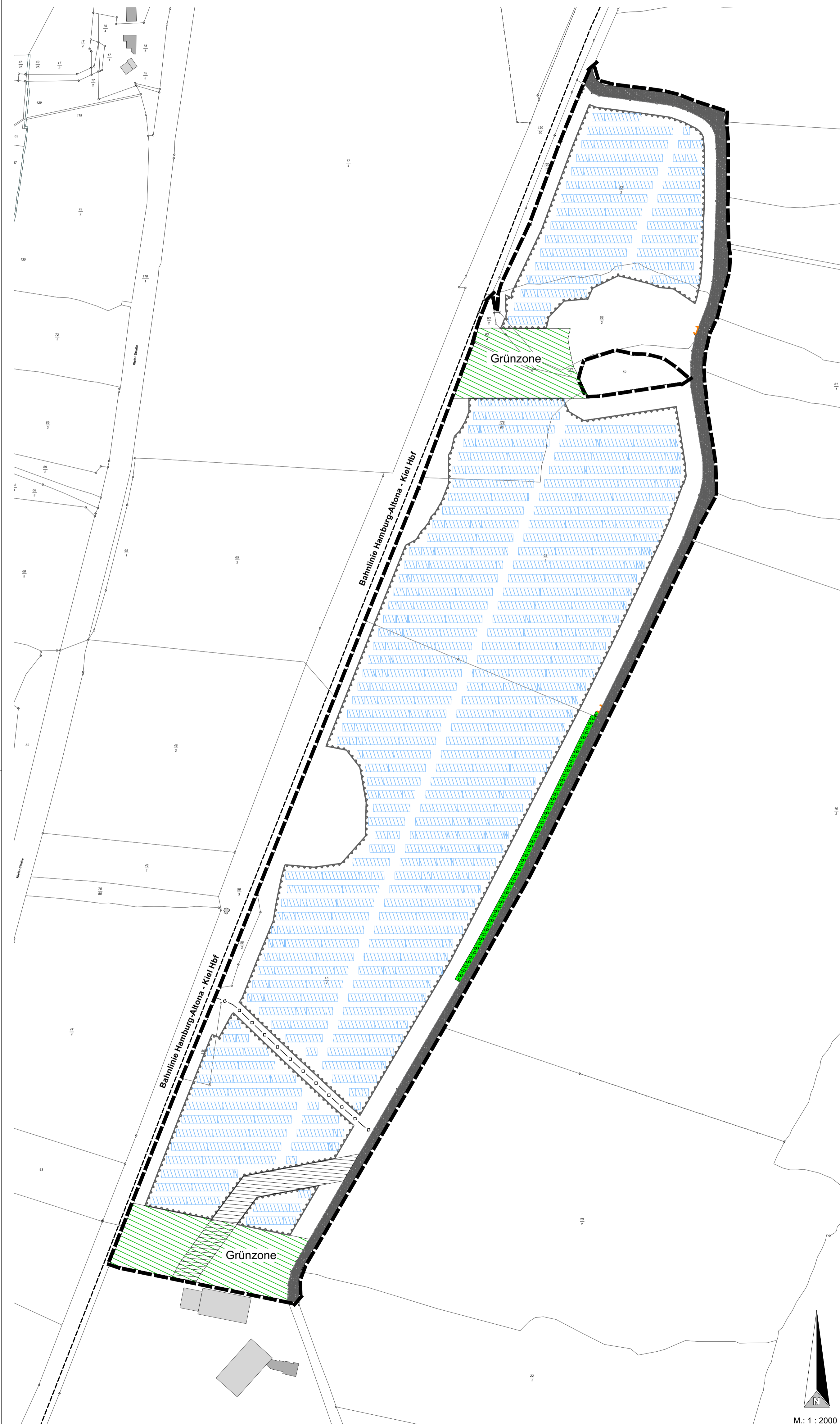


Vorhaben- und Erschließungsplan "Solarpark Eiderstede"


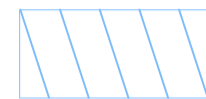





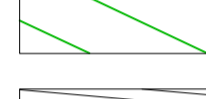

Für das Gebiet östlich der zweispurigen Bahnstrecke "Kiel - Hamburg", südlich des Flurstücks 122/1 der Flur 3 der Gemarkung Eiderstede, westlich der Flurstücke 122/1 der Flur 3 der Gemarkung Eiderstede und 59/1 der Flur 4 der Gemarkung Eiderstede sowie nördlich des Flurstücks 33/2 der Flur 4 der Gemarkung Eiderstede



Kartenmaterial: LVermGeo SH

M.: 1 : 2000

Legende

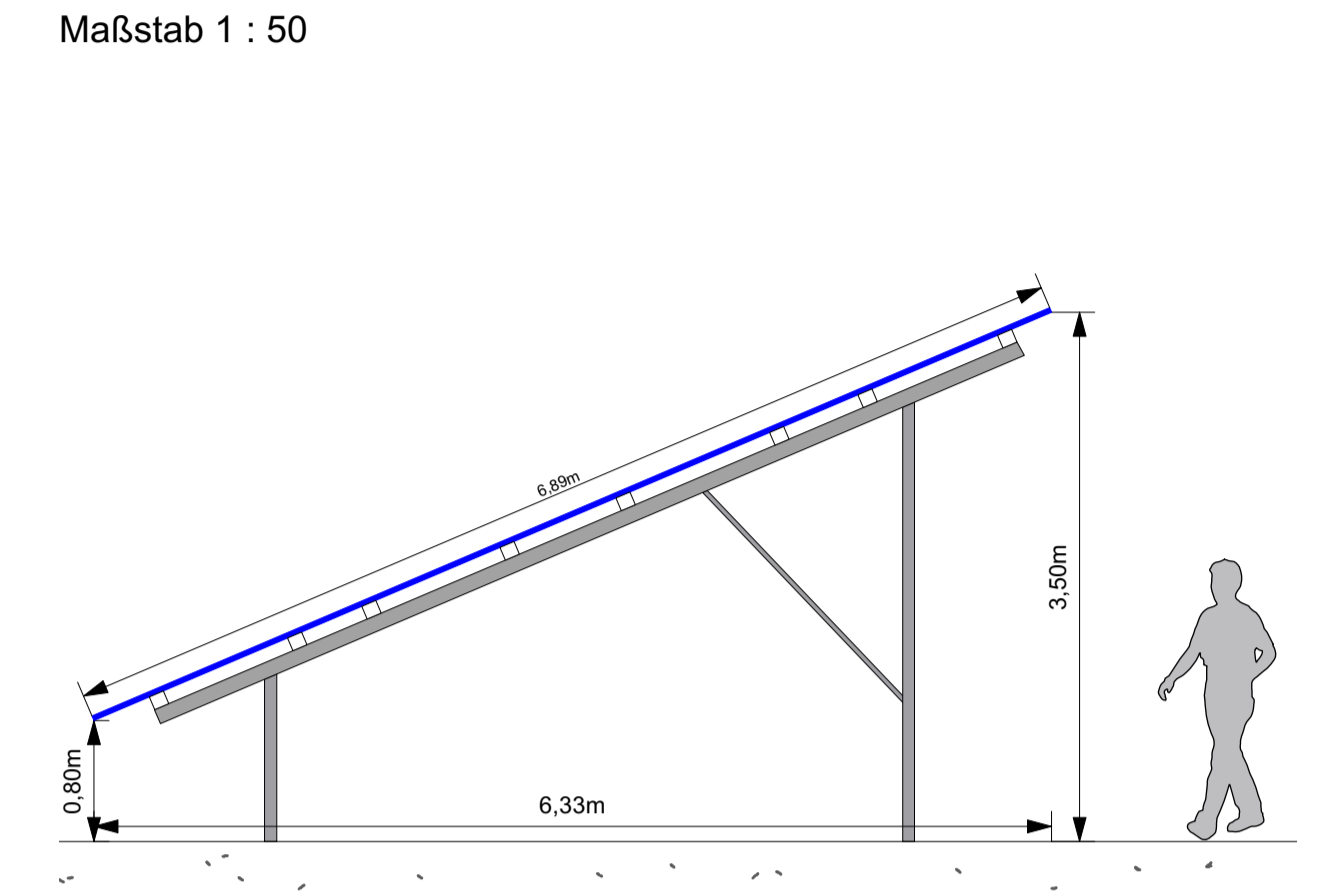
-  Plangebiet
-  PV-Module
schematisch, Standort nicht verbindlich
-  Baugrenze
-  Ein- bzw. Ausfahrt
-  Zuwegung
-  Eingrünungsmaßnahmen
-  Grünzone (von Bebauung freizuhalten)
-  Räumstreifen (beidseitig des verrohrten Gewässers 22 "Graben A" ist satzungsgemäß ein 10 m breiter Streifen zur Unterhaltung freizuhalten)
-  Hauptversorgungsleitung unterirdisch

Visualisierung der PV-Freiflächenanlage

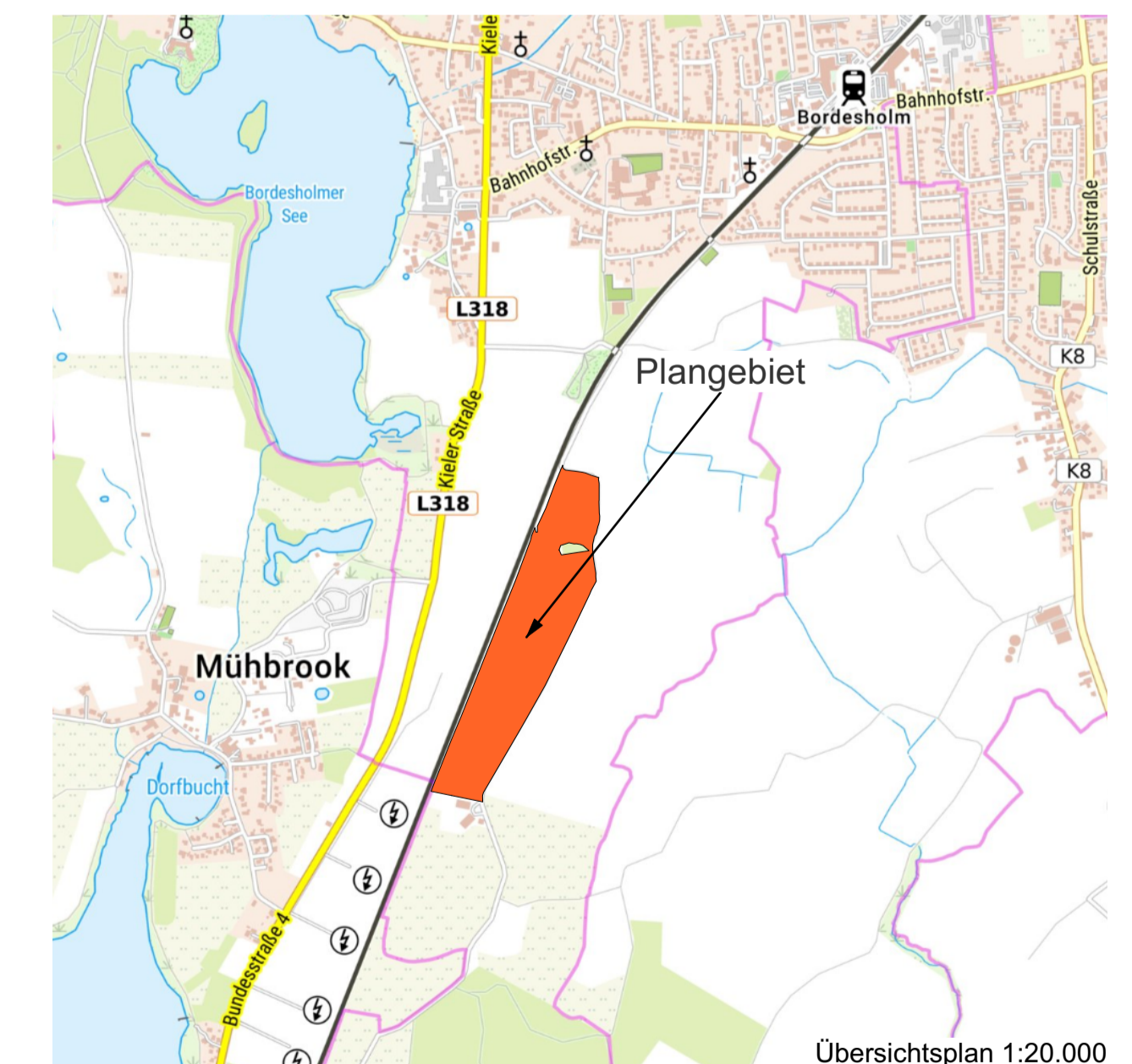


Kartenmaterial: Bundesamt für Kartographie und Geodäsie

Beispielhafter Schnitt eines PV-Modultischs mit Größenvergleich
Maßstab 1 : 50



Gemeinde Bordesholm Kreis Rendsburg-Eckernförde



Vorhaben- und Erschließungsplan "Solarpark Eiderstede"
Für das Gebiet östlich der zweispurigen Bahnstrecke "Kiel - Hamburg", südlich des Flurstücks 122/1 der Flur 3 der Gemarkung Eiderstede, westlich der Flurstücke 122/1 der Flur 3 der Gemarkung Eiderstede und 59/1 der Flur 4 der Gemarkung Eiderstede sowie nördlich des Flurstücks 33/2 der Flur 4 der Gemarkung Eiderstede

Stand: Juni 2023

Bearbeitung:

effplan.

brunk & ohmsen
große straße 54, 24855 jübek
fon 0 46 25 - 18 13 503, email info@effplan.de

M.: 1 : 2000